

**G.
DSP**

ŽADATEL:



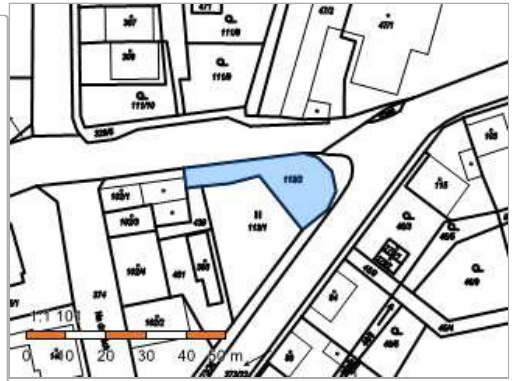
**OBEC ALBRECHTICE NAD ORLICÍ
NA VÝSLUNÍ 275
517 22 ALBRECHTICE NAD ORLICÍ
IČO 005 79 106**

RAZÍTKO, DATUM, PODPIS:

KRESLIL:	ING. JAKUB HAJN			
ZPRACOVAL:	ING. JAKUB HAJN			
ZODPOVĚDNÝ PROJEKTANT:	ING. JAKUB HAJN			
KRAJ: KRÁLOVÉHRADECKÝ	OKRES: RYCHNOV NAD KNĚŽNOU	OBEC: ALBRECHTICE NAD ORLICÍ	STUPEŇ:	DSP
INVESTOR: OBEC ALBRECHTICE NAD ORLICÍ, NA VÝSLUNÍ 275, 517 22 ALBRECHTICE NAD ORLICÍ			ZAK. ČÍSLO:	0013
AKCE: ALBRECHTICE NAD ORLICÍ, CHODNÍK V ULICI PARDUBICKÁ			ARCHIVNÍ ČÍSLO:	2020-006-0013
			DATUM:	XII / 2020
			FORMÁT:	A4
OBJEKT: SO 102 - CHODNÍK, SO 103 - AUTOBUSOVÁ ZASTÁVKA			MĚŘÍTKO:	-
OBSAH: INFORMACE O POZEMCÍCH			ČÍSLO SOUPRAVY:	ČÍSLO PŘÍLOHY: G.4.

Informace o pozemku

Parcelní číslo:	113/2
Obec:	Albrechtice nad Orlicí [576077]
Katastrální území:	Albrechtice nad Orlicí [600172]
Číslo LV:	10001
Výměra [m ²]:	378
Typ parcely:	Parcela katastru nemovitostí
Mapový list:	
Určení výměry:	Graficky nebo v digitalizované mapě
Způsob využití:	zeleň
Druh pozemku:	ostatní plocha



Vlastníci, jiní oprávnění

Vlastnické právo

Podíl

OBEC ALBRECHTICE N.O., Na výsluní 275, 51722 Albrechtice nad Orlicí

Způsob ochrany nemovitosti

Nejsou evidovány žádné způsoby ochrany.

Seznam BPEJ

Parcela nemá evidované BPEJ.

Omezení vlastnického práva

Nejsou evidována žádná omezení.

Jiné zápisy

Nejsou evidovány žádné jiné zápisy.

 Řízení, v rámci kterých byl k nemovitosti zapsán cenový údaj

Nemovitost je v územním obvodu, kde státní správu katastru nemovitostí ČR vykonává [Katastrální úřad pro Královéhradecký kraj, Katastrální pracoviště Rychnov nad Kněžnou](#)

Zobrazené údaje mají informativní charakter. Platnost dat k 18.11.2020 10:00.

Informace o pozemku

Parcelní číslo:	115/1
Obec:	Albrechtice nad Orlicí [576077]
Katastrální území:	Albrechtice nad Orlicí [600172]
Číslo LV:	10001
Výměra [m ²]:	1075
Typ parcely:	Parcela katastru nemovitostí
Mapový list:	
Určení výměry:	Graficky nebo v digitalizované mapě
Způsob využití:	jiná plocha
Druh pozemku:	ostatní plocha



Vlastníci, jiní oprávnění

Vlastnické právo

Podíl

OBEC ALBRECHTICE N.O., Na výsluní 275, 51722 Albrechtice nad Orlicí

Způsob ochrany nemovitosti

Nejsou evidovány žádné způsoby ochrany.

Seznam BPEJ

Parcela nemá evidované BPEJ.

Omezení vlastnického práva

Nejsou evidována žádná omezení.

Jiné zápisy

Nejsou evidovány žádné jiné zápisy.

 Řízení, v rámci kterých byl k nemovitosti zapsán cenový údaj

Nemovitost je v územním obvodu, kde státní správu katastru nemovitostí ČR vykonává [Katastrální úřad pro Královéhradecký kraj, Katastrální pracoviště Rychnov nad Kněžnou](#)

Zobrazené údaje mají informativní charakter. Platnost dat k 03.12.2020 18:00.

Informace o pozemku

Parcelní číslo:	115/4
Obec:	Albrechtice nad Orlicí [576077]
Katastrální území:	Albrechtice nad Orlicí [600172]
Číslo LV:	812
Výměra [m ²]:	150
Typ parcely:	Parcela katastru nemovitostí
Mapový list:	
Určení výměry:	Graficky nebo v digitalizované mapě
Druh pozemku:	zahrada



Vlastníci, jiní oprávnění

Vlastnické právo

Podíl

SJM Velíšek Václav a Velíšková Irena, Sekaninova 402/10, Moravské Předměstí, 50011 Hradec Králové

Způsob ochrany nemovitosti

Název

zemědělský půdní fond

Seznam BPEJ

BPEJ Výměra

[32110](#) 150

Omezení vlastnického práva

Nejsou evidována žádná omezení.

Jiné zápisy

Nejsou evidovány žádné jiné zápisy.

 Řízení, v rámci kterých byl k nemovitosti zapsán cenový údaj

Nemovitost je v územním obvodu, kde státní správu katastru nemovitostí ČR vykonává [Katastrální úřad pro Královéhradecký kraj](#), [Katastrální pracoviště Rychnov nad Kněžnou](#)

Zobrazené údaje mají informativní charakter. Platnost dat k 03.12.2020 18:00.

Informace o pozemku

Parcelní číslo:	121/2
Obec:	Albrechtice nad Orlicí [576077]
Katastrální území:	Albrechtice nad Orlicí [600172]
Číslo LV:	963
Výměra [m ²]:	311
Typ parcely:	Parcela katastru nemovitostí
Mapový list:	
Určení výměry:	Jiným číselným způsobem
Druh pozemku:	zahrada



Vlastníci, jiní oprávnění

Vlastnické právo

Podíl

Jaroměřská Pavla, Spojovací 338, 51722 Albrechtice nad Orlicí

Způsob ochrany nemovitosti

Název

zemědělský půdní fond

Seznam BPEJ

BPEJ Výměra

[32110](#) 311

Omezení vlastnického práva

Typ

Zástavní právo smluvní

Jiné zápisy

Nejsou evidovány žádné jiné zápisy.

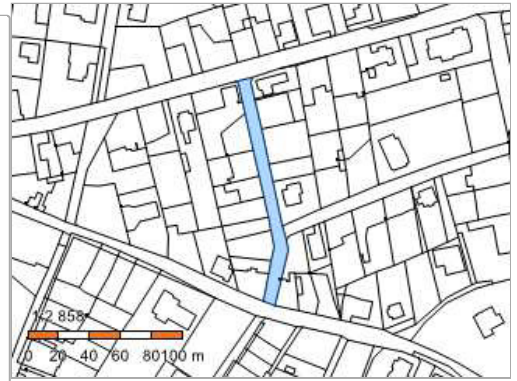
Řízení, v rámci kterých byl k nemovitosti zapsán cenový údaj

Nemovitost je v územním obvodu, kde státní správu katastru nemovitostí ČR vykonává [Katastrální úřad pro Královéhradecký kraj, Katastrální pracoviště Rychnov nad Kněžnou](#)

Zobrazené údaje mají informativní charakter. Platnost dat k 03.12.2020 18:00.

Informace o pozemku

Parcelní číslo:	122/9
Obec:	Albrechtice nad Orlicí [576077]
Katastrální území:	Albrechtice nad Orlicí [600172]
Číslo LV:	10001
Výměra [m ²]:	1247
Typ parcely:	Parcela katastru nemovitostí
Mapový list:	
Určení výměry:	Graficky nebo v digitalizované mapě
Způsob využití:	ostatní komunikace
Druh pozemku:	ostatní plocha



Vlastníci, jiní oprávnění

Vlastnické právo

Podíl

OBEC ALBRECHTICE N.O., Na výsluní 275, 51722 Albrechtice nad Orlicí

Způsob ochrany nemovitosti

Nejsou evidovány žádné způsoby ochrany.

Seznam BPEJ

Parcela nemá evidované BPEJ.

Omezení vlastnického práva

Nejsou evidována žádná omezení.

Jiné zápisy

Nejsou evidovány žádné jiné zápisy.

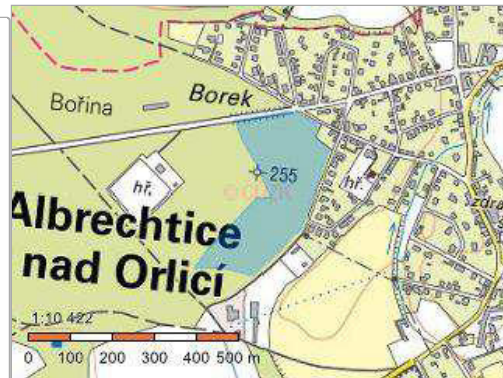
 Řízení, v rámci kterých byl k nemovitosti zapsán cenový údaj

Nemovitost je v územním obvodu, kde státní správu katastru nemovitostí ČR vykonává [Katastrální úřad pro Královéhradecký kraj, Katastrální pracoviště Rychnov nad Kněžnou](#)

Zobrazené údaje mají informativní charakter. Platnost dat k 18.11.2020 10:00.

Informace o pozemku

Parcelní číslo:	247/1
Obec:	Albrechtice nad Orlicí [576077]
Katastrální území:	Albrechtice nad Orlicí [600172]
Číslo LV:	691
Výměra [m ²]:	59367
Typ parcely:	Parcela katastru nemovitostí
Mapový list:	
Určení výměry:	Graficky nebo v digitalizované mapě
Druh pozemku:	lesní pozemek



Vlastníci, jiní oprávnění

Vlastnické právo

Podíl

Římskokatolická farnost Týniště nad Orlicí, Mírové nám. 1, 51721 Týniště nad Orlicí

Způsob ochrany nemovitosti

Název

pozemek určený k plnění funkcí lesa

Seznam BPEJ

Parcela nemá evidované BPEJ.

Omezení vlastnického práva

Nejsou evidována žádná omezení.

Jiné zápisy

Nejsou evidovány žádné jiné zápisy.

Řízení, v rámci kterých byl k nemovitosti zapsán cenový údaj

Nemovitost je v územním obvodu, kde státní správu katastru nemovitostí ČR vykonává [Katastrální úřad pro Královéhradecký kraj, Katastrální pracoviště Rychnov nad Kněžnou](#)

Zobrazené údaje mají informativní charakter. Platnost dat k 18.11.2020 10:00.

Informace o pozemku

Parcelní číslo:	256/36
Obec:	Albrechtice nad Orlicí [576077]
Katastrální území:	Albrechtice nad Orlicí [600172]
Číslo LV:	247
Výměra [m ²]:	1239
Typ parcely:	Parcela katastru nemovitostí
Mapový list:	
Určení výměry:	Graficky nebo v digitalizované mapě
Druh pozemku:	zahrada



Vlastníci, jiní oprávnění

Vlastnické právo

Podíl

SJM Libra Dušan a Librová Lucie, Zahradní 200, 51722 Albrechtice nad Orlicí

Způsob ochrany nemovitosti

Název

zemědělský půdní fond

Seznam BPEJ

BPEJ Výměra

[52112](#) 1239

Omezení vlastnického práva

Typ

Věcné břemeno (podle listiny)

Zástavní právo smluvní

Jiné zápisy

Nejsou evidovány žádné jiné zápisy.

📌 Řízení, v rámci kterých byl k nemovitosti zapsán cenový údaj

Nemovitost je v územním obvodu, kde státní správu katastru nemovitostí ČR vykonává [Katastrální úřad pro Královéhradecký kraj](#), [Katastrální pracoviště Rychnov nad Kněžnou](#)

Zobrazené údaje mají informativní charakter. Platnost dat k 03.12.2020 18:00.

Informace o pozemku

Parcelní číslo:	329/1
Obec:	Albrechtice nad Orlicí [576077]
Katastrální území:	Albrechtice nad Orlicí [600172]
Číslo LV:	144
Výměra [m ²]:	16133
Typ parcely:	Parcela katastru nemovitostí
Mapový list:	
Určení výměry:	Graficky nebo v digitalizované mapě
Způsob využití:	silnice
Druh pozemku:	ostatní plocha



Vlastníci, jiní oprávnění

Vlastnické právo

Podíl

Královéhradecký kraj, Pivovarské náměstí 1245/2, 50003 Hradec Králové

Hospodaření se svěřeným majetkem kraje

Podíl

Správa silnic Královéhradeckého kraje, Kutnohorská 59/23, Plačice, 50004 Hradec Králové

Způsob ochrany nemovitosti

Nejsou evidovány žádné způsoby ochrany.

Seznam BPEJ

Parcela nemá evidované BPEJ.

Omezení vlastnického práva

Typ

Věcné břemeno (podle listiny)

Věcné břemeno chůze a jízdy

Jiné zápisy

Nejsou evidovány žádné jiné zápisy.

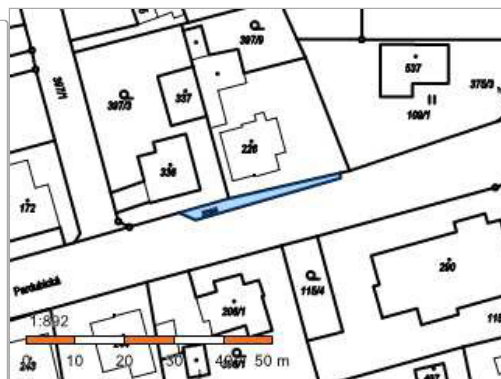
📍 Řízení, v rámci kterých byl k nemovitosti zapsán cenový údaj

Nemovitost je v územním obvodu, kde státní správu katastru nemovitostí ČR vykonává [Katastrální úřad pro Královéhradecký kraj, Katastrální pracoviště Rychnov nad Kněžnou](#)

Zobrazené údaje mají informativní charakter. Platnost dat k 18.11.2020 10:00.

Informace o pozemku

Parcelní číslo:	329/4
Obec:	Albrechtice nad Orlicí [576077]
Katastrální území:	Albrechtice nad Orlicí [600172]
Číslo LV:	144
Výměra [m ²]:	58
Typ parcely:	Parcela katastru nemovitostí
Mapový list:	
Určení výměry:	Graficky nebo v digitalizované mapě
Způsob využití:	ostatní komunikace
Druh pozemku:	ostatní plocha



Vlastníci, jiní oprávnění

Vlastnické právo

Podíl

Královéhradecký kraj, Pivovarské náměstí 1245/2, 50003 Hradec Králové

Hospodaření se svěřeným majetkem kraje

Podíl

Správa silnic Královéhradeckého kraje, Kutnohorská 59/23, Plačice, 50004 Hradec Králové

Způsob ochrany nemovitosti

Nejsou evidovány žádné způsoby ochrany.

Seznam BPEJ

Parcela nemá evidované BPEJ.

Omezení vlastnického práva

Nejsou evidována žádná omezení.

Jiné zápisy

Nejsou evidovány žádné jiné zápisy.

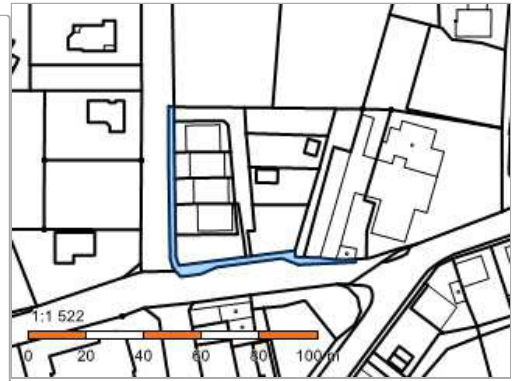
 Řízení, v rámci kterých byl k nemovitosti zapsán cenový údaj

Nemovitost je v územním obvodu, kde státní správu katastru nemovitostí ČR vykonává [Katastrální úřad pro Královéhradecký kraj, Katastrální pracoviště Rychnov nad Kněžnou](#)

Zobrazené údaje mají informativní charakter. Platnost dat k 18.11.2020 10:00.

Informace o pozemku

Parcelní číslo:	329/5
Obec:	Albrechtice nad Orlicí [576077]
Katastrální území:	Albrechtice nad Orlicí [600172]
Číslo LV:	10001
Výměra [m ²]:	233
Typ parcely:	Parcela katastru nemovitostí
Mapový list:	
Určení výměry:	Graficky nebo v digitalizované mapě
Způsob využití:	ostatní komunikace
Druh pozemku:	ostatní plocha



Vlastníci, jiní oprávnění

Vlastnické právo

Podíl

OBEC ALBRECHTICE N.O., Na výsluní 275, 51722 Albrechtice nad Orlicí

Způsob ochrany nemovitosti

Nejsou evidovány žádné způsoby ochrany.

Seznam BPEJ

Parcela nemá evidované BPEJ.

Omezení vlastnického práva

Nejsou evidována žádná omezení.

Jiné zápisy

Nejsou evidovány žádné jiné zápisy.

📍 Řízení, v rámci kterých byl k nemovitosti zapsán cenový údaj

Nemovitost je v územním obvodu, kde státní správu katastru nemovitostí ČR vykonává [Katastrální úřad pro Královéhradecký kraj, Katastrální pracoviště Rychnov nad Kněžnou](#)

Zobrazené údaje mají informativní charakter. Platnost dat k 18.11.2020 10:00.

Informace o pozemku

Parcelní číslo:	365/2
Obec:	Albrechtice nad Orlicí [576077]
Katastrální území:	Albrechtice nad Orlicí [600172]
Číslo LV:	10001
Výměra [m ²]:	594
Typ parcely:	Parcela katastru nemovitostí
Mapový list:	
Určení výměry:	Graficky nebo v digitalizované mapě
Způsob využití:	ostatní komunikace
Druh pozemku:	ostatní plocha



Vlastníci, jiní oprávnění

Vlastnické právo

Podíl

OBEC ALBRECHTICE N.O., Na výsluní 275, 51722 Albrechtice nad Orlicí

Způsob ochrany nemovitosti

Nejsou evidovány žádné způsoby ochrany.

Seznam BPEJ

Parcela nemá evidované BPEJ.

Omezení vlastnického práva

Nejsou evidována žádná omezení.

Jiné zápisy

Nejsou evidovány žádné jiné zápisy.

📍 Řízení, v rámci kterých byl k nemovitosti zapsán cenový údaj

Více informací k cenovým údajům naleznete v k aplikaci.

Nemovitost je v územním obvodu, kde státní správu katastru nemovitostí ČR vykonává [Katastrální úřad pro Královéhradecký kraj, Katastrální pracoviště Rychnov nad Kněžnou](#)

Zobrazené údaje mají informativní charakter. Platnost dat k 18.11.2020 10:00.

Informace o pozemku

Parcelní číslo:	369/3
Obec:	Albrechtice nad Orlicí [576077]
Katastrální území:	Albrechtice nad Orlicí [600172]
Číslo LV:	10001
Výměra [m ²]:	12
Typ parcely:	Parcela katastru nemovitostí
Mapový list:	
Určení výměry:	Graficky nebo v digitalizované mapě
Způsob využití:	ostatní komunikace
Druh pozemku:	ostatní plocha



Vlastníci, jiní oprávnění

Vlastnické právo

Podíl

OBEC ALBRECHTICE N.O., Na výsluní 275, 51722 Albrechtice nad Orlicí

Způsob ochrany nemovitosti

Nejsou evidovány žádné způsoby ochrany.

Seznam BPEJ

Parcela nemá evidované BPEJ.

Omezení vlastnického práva

Nejsou evidována žádná omezení.

Jiné zápisy

Nejsou evidovány žádné jiné zápisy.

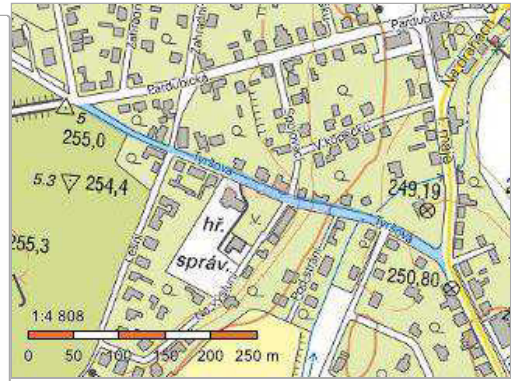
 Řízení, v rámci kterých byl k nemovitosti zapsán cenový údaj

Nemovitost je v územním obvodu, kde státní správu katastru nemovitostí ČR vykonává [Katastrální úřad pro Královéhradecký kraj, Katastrální pracoviště Rychnov nad Kněžnou](#)

Zobrazené údaje mají informativní charakter. Platnost dat k 03.12.2020 18:00.

Informace o pozemku

Parcelní číslo:	370/5
Obec:	Albrechtice nad Orlicí [576077]
Katastrální území:	Albrechtice nad Orlicí [600172]
Číslo LV:	10001
Výměra [m ²]:	3747
Typ parcely:	Parcela katastru nemovitostí
Mapový list:	
Určení výměry:	Graficky nebo v digitalizované mapě
Způsob využití:	ostatní komunikace
Druh pozemku:	ostatní plocha



Vlastníci, jiní oprávnění

Vlastnické právo

Podíl

OBEC ALBRECHTICE N.O., Na výsluní 275, 51722 Albrechtice nad Orlicí

Způsob ochrany nemovitosti

Nejsou evidovány žádné způsoby ochrany.

Seznam BPEJ

Parcela nemá evidované BPEJ.

Omezení vlastnického práva

Typ

Věcné břemeno (podle listiny)

Jiné zápisy

Nejsou evidovány žádné jiné zápisy.

Řízení, v rámci kterých byl k nemovitosti zapsán cenový údaj

Nemovitost je v územním obvodu, kde státní správu katastru nemovitostí ČR vykonává [Katastrální úřad pro Královéhradecký kraj, Katastrální pracoviště Rychnov nad Kněžnou](#)

Zobrazené údaje mají informativní charakter. Platnost dat k 18.11.2020 10:00.

Informace o pozemku

Parcelní číslo:	374
Obec:	Albrechtice nad Orlicí [576077]
Katastrální území:	Albrechtice nad Orlicí [600172]
Číslo LV:	10001
Výměra [m ²]:	847
Typ parcely:	Parcela katastru nemovitostí
Mapový list:	
Určení výměry:	Graficky nebo v digitalizované mapě
Způsob využití:	silnice
Druh pozemku:	ostatní plocha



Vlastníci, jiní oprávnění

Vlastnické právo

Podíl

OBEC ALBRECHTICE N.O., Na výsluní 275, 51722 Albrechtice nad Orlicí

Způsob ochrany nemovitosti

Nejsou evidovány žádné způsoby ochrany.

Seznam BPEJ

Parcela nemá evidované BPEJ.

Omezení vlastnického práva

Nejsou evidována žádná omezení.

Jiné zápisy

Nejsou evidovány žádné jiné zápisy.

 Řízení, v rámci kterých byl k nemovitosti zapsán cenový údaj

Nemovitost je v územním obvodu, kde státní správu katastru nemovitostí ČR vykonává [Katastrální úřad pro Královéhradecký kraj, Katastrální pracoviště Rychnov nad Kněžnou](#)

Zobrazené údaje mají informativní charakter. Platnost dat k 03.12.2020 18:00.

Informace o pozemku

Parcelní číslo:	375/1
Obec:	Albrechtice nad Orlicí [576077]
Katastrální území:	Albrechtice nad Orlicí [600172]
Číslo LV:	10001
Výměra [m ²]:	2523
Typ parcely:	Parcela katastru nemovitostí
Mapový list:	
Určení výměry:	Graficky nebo v digitalizované mapě
Způsob využití:	silnice
Druh pozemku:	ostatní plocha



Vlastníci, jiní oprávnění

Vlastnické právo

Podíl

OBEC ALBRECHTICE N.O., Na výsluní 275, 51722 Albrechtice nad Orlicí

Způsob ochrany nemovitosti

Nejsou evidovány žádné způsoby ochrany.

Seznam BPEJ

Parcela nemá evidované BPEJ.

Omezení vlastnického práva

Typ

Věcné břemeno (podle listiny)

Jiné zápisy

Nejsou evidovány žádné jiné zápisy.

📍 Řízení, v rámci kterých byl k nemovitosti zapsán cenový údaj

Nemovitost je v územním obvodu, kde státní správu katastru nemovitostí ČR vykonává [Katastrální úřad pro Královéhradecký kraj, Katastrální pracoviště Rychnov nad Kněžnou](#)

Zobrazené údaje mají informativní charakter. Platnost dat k 18.11.2020 10:00.

Informace o pozemku

Parcelní číslo:	397/1
Obec:	Albrechtice nad Orlicí [576077]
Katastrální území:	Albrechtice nad Orlicí [600172]
Číslo LV:	1040
Výměra [m ²]:	810
Typ parcely:	Parcela katastru nemovitostí
Mapový list:	
Určení výměry:	Graficky nebo v digitalizované mapě
Způsob využití:	ostatní komunikace
Druh pozemku:	ostatní plocha



Vlastníci, jiní oprávnění

Vlastnické právo	Podíl
Dušek Bohumil Mgr., Evropská 612/79, Vokovice, 16000 Praha 6	1/6
Hobzíková Markéta, Mirovická 1079/52, Kobylisy, 18200 Praha 8	1/12
Lauterkranzová Hana, Dřítenská 1268, Kyje, 19800 Praha 9	1/12
Voženílek Zdeněk *1912, adresa neznámá	1/2
Voženílková Milada *1912, adresa neznámá	1/6

Způsob ochrany nemovitosti

Nejsou evidovány žádné způsoby ochrany.

Seznam BPEJ

Parcela nemá evidované BPEJ.

Omezení vlastnického práva

Nejsou evidována žádná omezení.

Jiné zápisy

Nejsou evidovány žádné jiné zápisy.

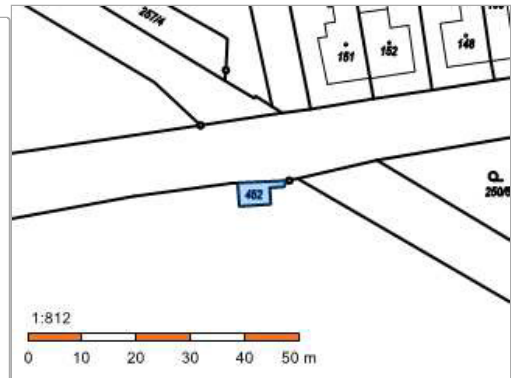
📍 Řízení, v rámci kterých byl k nemovitosti zapsán cenový údaj

Nemovitost je v územním obvodu, kde státní správu katastru nemovitostí ČR vykonává [Katastrální úřad pro Královéhradecký kraj, Katastrální pracoviště Rychnov nad Kněžnou](#)

Zobrazené údaje mají informativní charakter. Platnost dat k 03.12.2020 18:00.

Informace o pozemku

Parcelní číslo:	452
Obec:	Albrechtice nad Orlicí [576077]
Katastrální území:	Albrechtice nad Orlicí [600172]
Číslo LV:	10001
Výměra [m ²]:	36
Typ parcely:	Parcela katastru nemovitostí
Mapový list:	
Určení výměry:	Graficky nebo v digitalizované mapě
Způsob využití:	jiná plocha
Druh pozemku:	ostatní plocha



Vlastníci, jiní oprávnění

Vlastnické právo

Podíl

OBEC ALBRECHTICE N.O., Na výsluní 275, 51722 Albrechtice nad Orlicí

Způsob ochrany nemovitosti

Nejsou evidovány žádné způsoby ochrany.

Seznam BPEJ

Parcela nemá evidované BPEJ.

Omezení vlastnického práva

Nejsou evidována žádná omezení.

Jiné zápisy

Nejsou evidovány žádné jiné zápisy.

📍 Řízení, v rámci kterých byl k nemovitosti zapsán cenový údaj

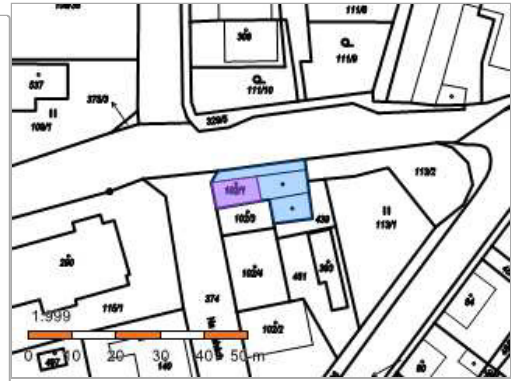
Více informací k cenovým údajům naleznete v k aplikaci.

Nemovitost je v územním obvodu, kde státní správu katastru nemovitostí ČR vykonává [Katastrální úřad pro Královéhradecký kraj, Katastrální pracoviště Rychnov nad Kněžnou](#)

Zobrazené údaje mají informativní charakter. Platnost dat k 18.11.2020 10:00.

Informace o pozemku

Parcelní číslo:	st. 102/1
Obec:	Albrechtice nad Orlicí [576077]
Katastrální území:	Albrechtice nad Orlicí [600172]
Číslo LV:	10001
Výměra [m ²]:	222
Typ parcely:	Parcela katastru nemovitostí
Mapový list:	
Určení výměry:	Graficky nebo v digitalizované mapě
Druh pozemku:	zastavěná plocha a nádvoří



Součástí je stavba

Budova s číslem popisným:	Albrechtice nad Orlicí [175] ; č. p. 302; objekt občanské vybavenosti
Stavba stojí na pozemku:	p. č. st. 102/1
Stavební objekt:	č. p. 302
Ulice:	Pardubická
Adresní místa:	Pardubická č. p. 302

Vlastníci, jiní oprávnění

Vlastnické právo	Podíl
OBEC ALBRECHTICE N.O., Na výsluní 275, 51722 Albrechtice nad Orlicí	

Způsob ochrany nemovitosti

Nejsou evidovány žádné způsoby ochrany.

Seznam BPEJ

Parcela nemá evidované BPEJ.

Omezení vlastnického práva

Nejsou evidována žádná omezení.

Jiné zápisy

Nejsou evidovány žádné jiné zápisy.

📍 Řízení, v rámci kterých byl k nemovitosti zapsán cenový údaj

Nemovitost je v územním obvodu, kde státní správu katastru nemovitostí ČR vykonává [Katastrální úřad pro Královéhradecký kraj, Katastrální pracoviště Rychnov nad Kněžnou](#)

Zobrazené údaje mají informativní charakter. Platnost dat k 18.11.2020 10:00.

Informace o pozemku

Parcelní číslo:	st. 47/2
Obec:	Albrechtice nad Orlicí [576077]
Katastrální území:	Albrechtice nad Orlicí [600172]
Číslo LV:	205
Výměra [m ²]:	875
Typ parcely:	Parcela katastru nemovitostí
Mapový list:	
Určení výměry:	Graficky nebo v digitalizované mapě
Druh pozemku:	zastavěná plocha a nádvoří



Součástí je stavba

Budova s číslem popisným:	Albrechtice nad Orlicí [175] ; č. p. 105; rodinný dům
Stavba stojí na pozemku:	p. č. st. 47/2
Stavební objekt:	č. p. 105
Ulice:	Na drahách
Adresní místa:	Na drahách č. p. 105

Vlastníci, jiní oprávnění

Vlastnické právo	Podíl
Krbová Iveta, Na drahách 105, 51722 Albrechtice nad Orlicí	

Nesoulady

Popis	Řízení
Nesoulad zobrazení obvodu budovy se skutečným stavem	ZDŘ-86/2018-607

Způsob ochrany nemovitosti

Nejsou evidovány žádné způsoby ochrany.

Seznam BPEJ

Parcela nemá evidované BPEJ.

Omezení vlastnického práva

Typ
Věcné břemeno užívání

Jiné zápisy

Nejsou evidovány žádné jiné zápisy.

📌 Řízení, v rámci kterých byl k nemovitosti zapsán cenový údaj